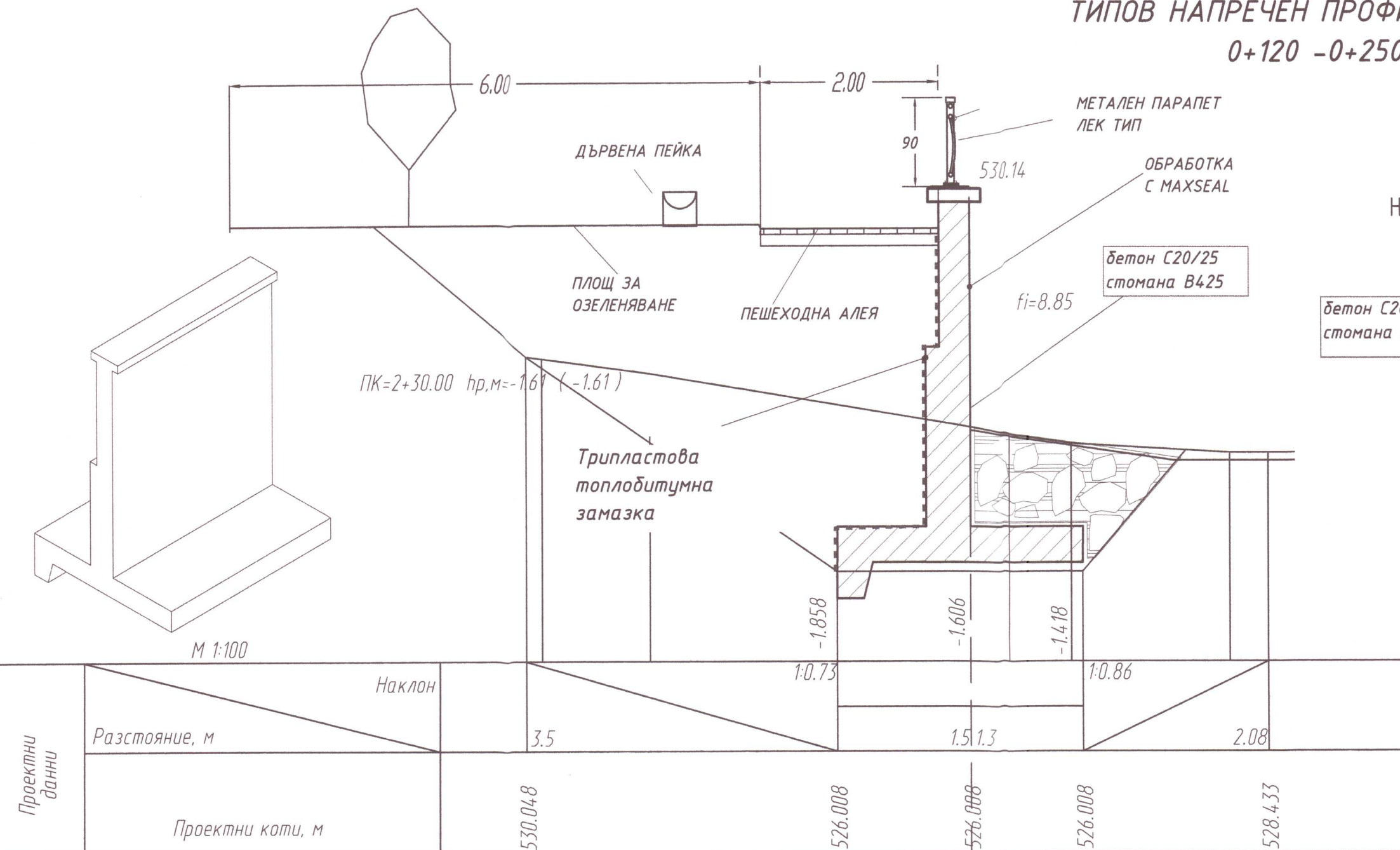
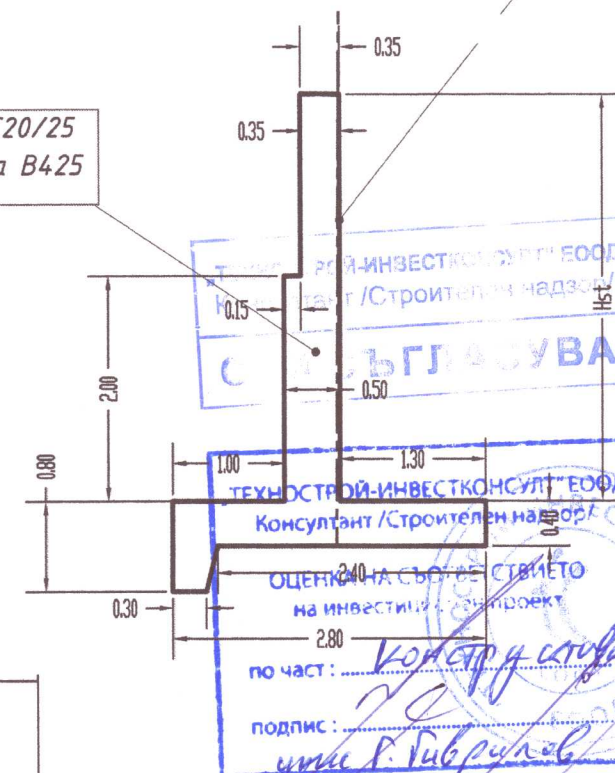


# ТИПОВ НАПРЕЧЕН ПРОФИЛ С ОЗЕЛЕНЯВАНЕ

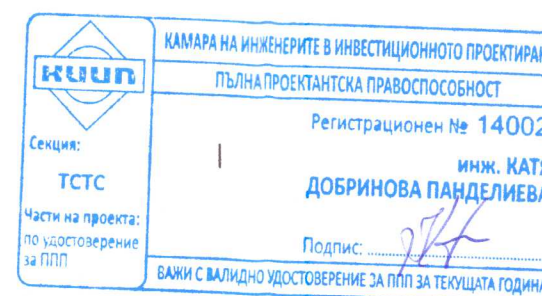
0+120 -0+250 М 1:50



НАПРЕЧЕН РАЗРЕЗ 0-0+250



Проектни данни	Разстояние, м	3.5	1.5	1.3	2.08
	Проектни коти, м	530.048	526.008	526.008	528.433



"ГЕОС" ЕООД гр Дупница ул " Христо Ботев " № 39		
ОБЕКТ	Аварийно укрепване бреговете на р Рилска кв 6 и кв 12 27 и кв 18.1 /попадащи в зоната на участък от път III-107 Рила -Р.Манастир/ чрез изграждане на подпорни стени гр Рила общ. Рила обл Кюстендил	
ПОДОБЕКТ	ЕТАП 1 -ПОДПОРНА СТЕНА 1 L=297 м км 13+387-13+684 ДЯСНО ПО ТЕЧЕНИЕТО	
ВЪЗЛОЖИТЕЛ	ОБЩИНА РИЛА	
ЧЕРТЕЖ	ТИПОВ НАПРЕЧЕН ПРОФИЛ С ОЗЕЛЕНЯВАНЕ 1:50	
ПРОЕКТАНТ	ЧАСТ КОНСТРУКЦИИ	инж Катя Панделиева
СЪГЛАСУВАЛИ	ЧАСТ Геодезия	инж Емил Тошев
	ЧАСТ Геология Хидрогеология	инж Б.Джадаров
	ЧАСТ Хидравлични изчисления	инж Л.Захариев
УПРАВИТЕЛ	инж Емил Тошев	
2018		ФАЗА ТП